

Kirschen
wäldchen

B 53
Ehrenwälder Straße

Beweyer Straße

DB

Mausheckerweg

Härestraße

im Ringerriesch

B 53

Am Mausheckerweg

Erzstraße

Rothildstraße

Friedrich-vom-Spittl Straße

Mittelweg

Ringstraße

Am Kündelchen

Philosophenweg

Am Kündelchen

Steinbüchelstraße

Resistenzstraße

Pfalzer Straße





























MOSELE

In der Saal

Der Gruneberg

In der Lay

MOSELE

	Siedlungsflächen (Ortslage)		Wege (Fuß- und Radwege)		Ortsbildgestaltung, Strukturelle Stärkung		Aufwertung der "Sieben Bögen"		Sanierung & Ergänzung der Sportanlagen
	Industrie- und Gewerbeflächen		Immissionsschutz (Hafen / Bahn / A 602)		Straßenausbau und -gestaltung im Ortskern		Neue Straßentrasse Mäusheckerweg		Moselufer als Grünzug und Naherholungsgebiet
	Grünflächen		Gesamtkonzept für Umnutzung Bahnareal		Platzgestaltung, Umfeldverbesserung		Neue Wegeverbindungen (Fuß / Rad)		Schutz und Pflege der Kulturlandschaft
	Grünanlagen (Friedhof, Sport, Spiel)		Städtebauliche Entwicklungsflächen		Wiederaufbau des Stadttors		Sanierung von Verbindungswegen		Grünzüge als Teil eines vernetzten Grünsystems
	Wallmauer		Gesamtkonzept für Entwicklung Hafen		Gestaltung & Nutzung der Wallmauer		Neuer Bahnhofpunkt		Eingrünung der Siedlungsränder
	Gewässerflächen		Gewerbliche Entwicklungsflächen		Aufwertung & Umgestaltung des Moselufers		Moselsteg für Fußgänger und Radfahrer		Grünzäsur zwischen Hafen und Ortslage
	Überschwemmungsgebiet		Abbau von Nutzungskonflikten Hafen - Ort		Gestaltung der Ortseingänge		Neue Wegeführung des Moselradwegs		
	Bahnanlagen		Abschließende Siedlungsgrenze		Ausbau Versorgungsschwerpunkt Ortsmitte		Aufwertung der Schiffsanlegestelle		
	Bahnlinie (DB)		Nachverdichtung Blockinnenbereiche		Ausbau & Vernetzung sozialer Einrichtungen		Bau eines Anlegers für Freizeitboote		
	Hafenbahn		Baulücken für Zuwegung freihalten		Änderung Verkehrsführung / Kreisverkehr		Ausbau der touristischen Infrastruktur		
	Autobahn A 602 Bundesstraße B 53		Baulückenschließung		Verhinderung von Schleichverkehr		Sanierung vorhandener Spielplätze		
	Innerörtliche Verkehrsflächen		Erhalt und Aufwertung der Bausubstanz		Schaffung & Gestaltung von Parkmöglichkeiten		Errichtung neuer Spielplätze		Grenze Stadtbezirk

STADTTEILRAHMENPLANUNG PFALZEL

Ziele & Maßnahmen